



L A T E M A R

Programma:

Sabato 05: Partenza da Faenza in Pullman con destinazione Forno (1.180 mt.) (Predazzo). Giunti al paese cominceremo la nostra escursione risalendo il Rio Valsorda e la sua omonima valle sul sentiero 516.

Percorreremo stradelli e sentieri fino a raggiungere la parete rocciosa, il sentiero ora diventa più difficile e comincia ad inerpicarsi sulla parete fino al Bivacco del Latemar (2.385 mt.) da qui sul sentiero 516 B e ritornando sul sentiero 516 raggiungeremo il Rifugio Torre di Pisa per il pernottamento (2.671 mt.).

Difficoltà: E/EE

Dislivello: positivo 1.600 mt. circa - negativo 40 mt. circa.

Tempi: 5 ore senza soste.

Lunghezza: 9 Km. circa.

Domenica 06 : Partenza dal Rifugio direzione Lago di Carezza.

Percorreremo per un breve tragitto il sentiero di sabato fino alla Forcella dei Camosci (2.626 mt.), punto panoramico sulla vallata di Obereggen. Proseguiremo sul sentiero 516 fino ad incontrare la Ferrata dei Campanili del Latemar (2.564 mt.), percorso altamente panoramico. Ora il sentiero, 18, passa al di sotto della ferrata fino ad incrociarla nel suo punto finale al Bivacco Rigatti (2.638 mt.). Proseguendo raggiungeremo la Forcella Latemar Piccola (2.521 mt.) ove inizierà il percorso in discesa, il tragitto richiede attenzione. Giunti alla fine della discesa, se l'orario lo permette percorreremo il "Labirinto del Latemar" *" Il Labirinto è un paesaggio lunare composto da detriti e massi, che nel corso del tempo devono essere franati dalla montagna. Se fai attenzione ai segnavia bianchi e rossi, lo troverai senza difficoltà.*

Anche se non è necessario arrampicarsi, il percorso passa attraverso cunicoli di roccia e su gradini scavati nella pietra."

Continueremo a scendere fino a raggiungere il Lago di Carezza (1.541 mt.) ove il pullman ci attenderà per riportarci a casa.

Difficoltà: E/EE

Dislivello: positivo 600 mt. circa - negativo 1.700 mt. circa.

Tempi: 6 ore senza soste.

Lunghezza: 14 Km. circa.

Materiale richiesto: Scarponi, crema solare, acqua almeno 1,5 lt., pranzi al sacco, bastoncini per chi li usa, vestiario adeguato, sacco lenzuolo, pila frontale.

ATTENZIONE: Il programma potrebbe subire variazioni per esigenze di carattere organizzativo (condizioni meteorologiche non compatibili con lo svolgimento in sicurezza delle escursioni programmate, o imprevisti), a discrezione dei Direttori di escursione.



Latemar, 05/06 settembre

↔ 9,1 km

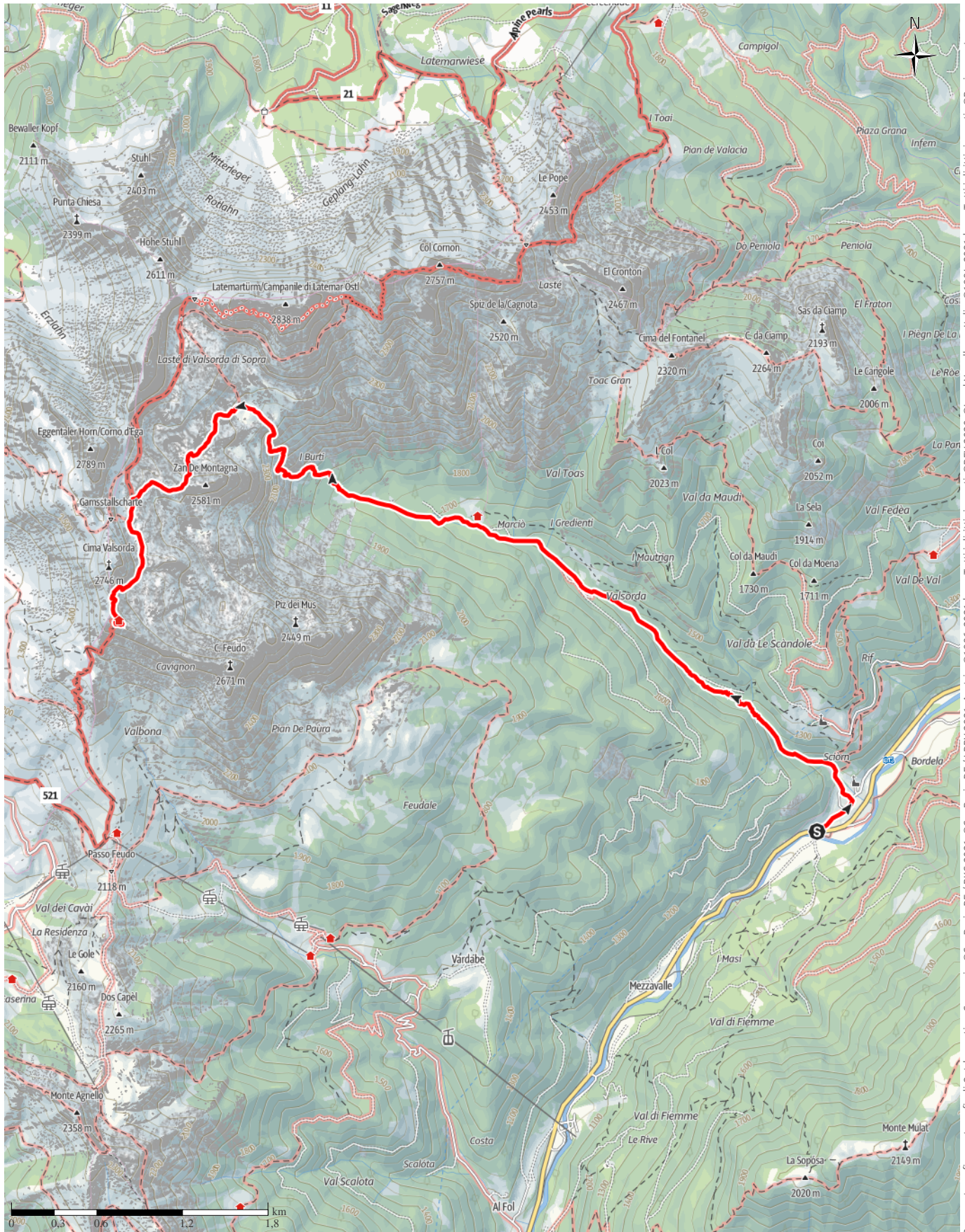
🕒 5:05 h

⬆️ 1.582 m

⬆️ 36 m

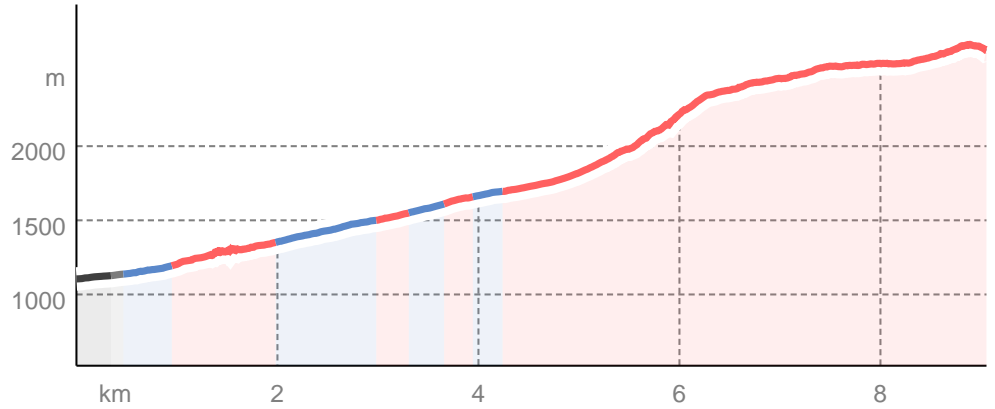
Difficoltà

difficile



Base cartografica: cartografia di Outdooractive; germania: ©GeoBasis-DE / BKG 2021, ©GeoBasis-DE / LDIV 2021, Austria: ©1996-2021 here, Tutti i diritti riservati. ©BBEV 2020, ©Land Vorarlberg, Italia: ©1994-2021 here, Tutti i diritti riservati. ©Regione autonoma di Bolzano Alti Adige - Ripartizione natura, paesaggio e sviluppo del territorio, © Cartago S.R.L., Svizzera: Geodata © swisstopo, ©BAAFU - Bundesamt für Umwelt/StreetMap (www.openstreetmap.org)

Profilo altimetrico



Dati del percorso

Escursione di più giorni

Distanza ↔ 9,1 km

Durata ⌚ 5:05 h

Salita ▲ 1582 m

Discesa ▼ 36 m

Difficoltà **difficile**


Fitness ●●●●●●

Tecnica T3

Altitudine

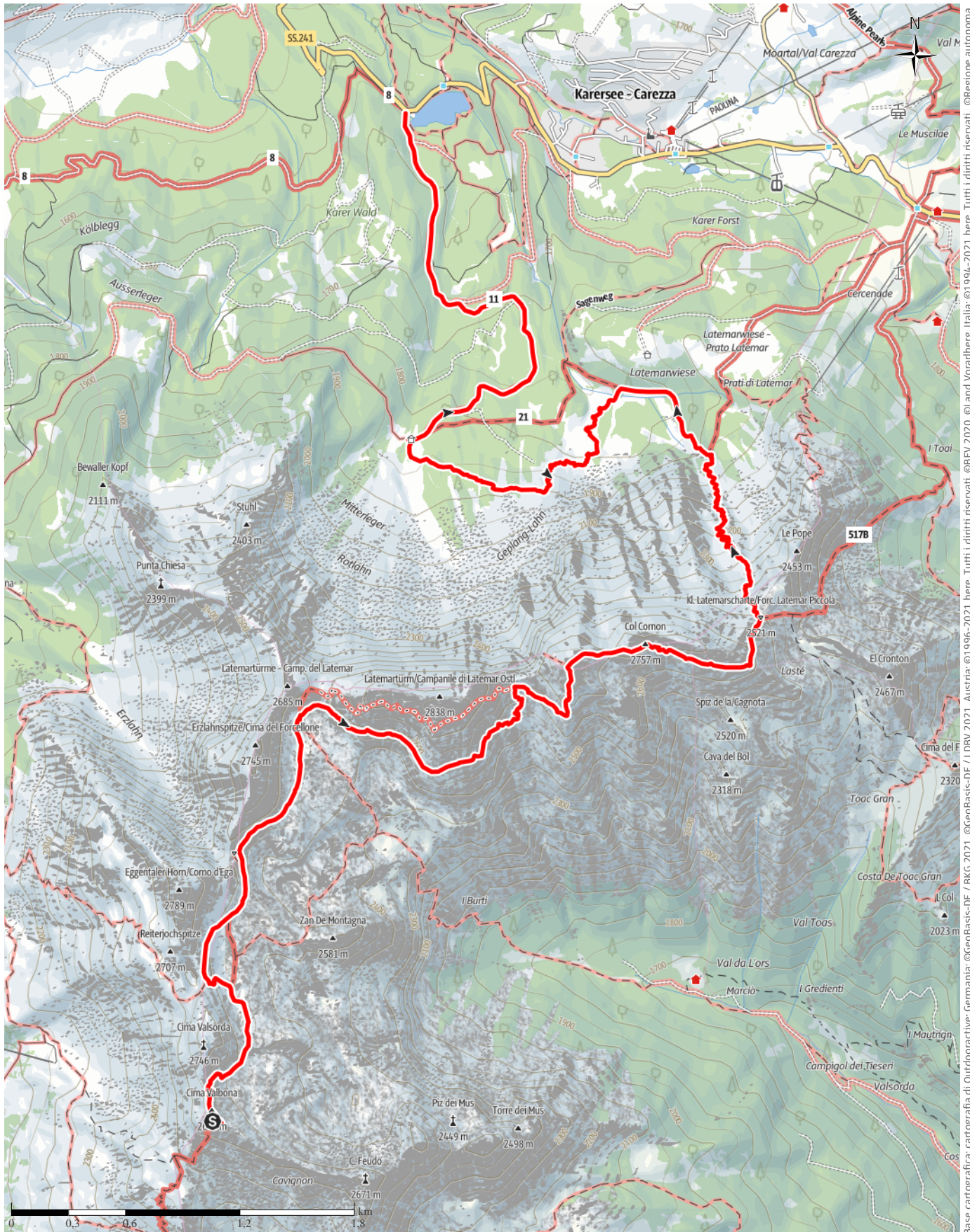
2.686 m

1.105 m



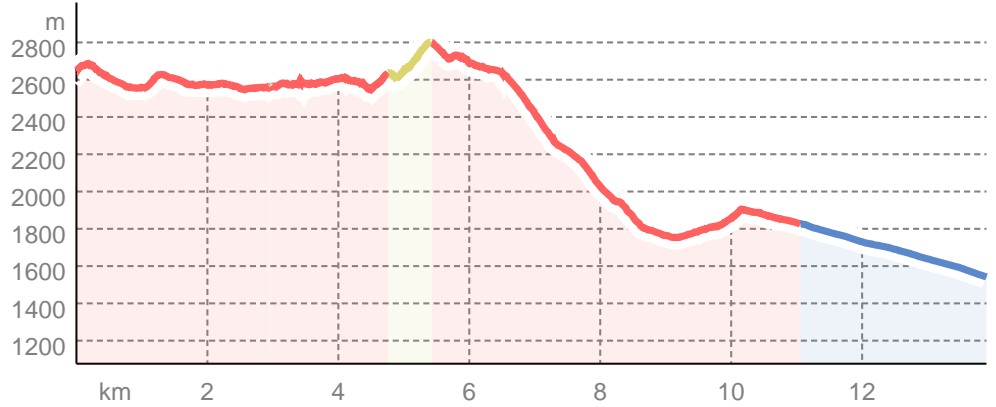
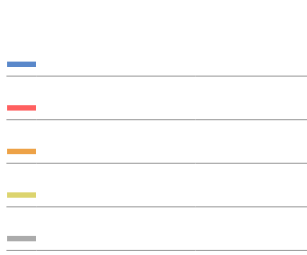


↔ 13,9 km | ⌚ 5:50 h | ▲ 581 m | ▼ 1.693 m | Difficoltà **difficile**



Base cartografica: cartografia di Outdooractive; Germania: ©GeoBasis-DE / BKG 2021. ©GeoBasis-DE / LDBV 2021. Austria: ©1996-2021 here. Tutti i diritti riservati. ©BEV 2020. ©Land Vorarlberg, Italia: ©1994-2021 here. Tutti i diritti riservati. ©Regione autonoma di Bolzano Alti Adige - Ripartizione natura, paesaggio e sviluppo del territorio. © Cartago S.R.L., Svizzera: Geodata © swisstopo. ©BAAFU - Bundesamt für Umwelt Base cartografica: cartografia di Outdooractive; ©OpenStreetMap (www.openstreetmap.org)

Profilo altimetrico



Dati del percorso

Escursione di più giorni

Distanza ↔ 13,9 km

Durata ⌚ 5:50 h

Salita ▲ 581 m

Discesa ▼ 1693 m

Difficoltà **difficile**

Fitness ●●●●●●

Tecnica **T3**

Altitudine

